



Администрация города Богородска
Нижегородской области

ПОСТАНОВЛЕНИЕ

16.10.2020

№ 362

Об утверждении схем границ прилегающей территории для земельных участков, расположенных по адресам: Нижегородская область, г. Богородск, пер. Центральный, 4Г, пер. Центральный, 4/2, пер. Центральный, 4Б, пер. Центральный, 2Б

В соответствии с Законом Нижегородской области от 10.09.2010 № 144-З «Об обеспечении чистоты и порядка на территории Нижегородской области», Правилами благоустройства города Богородска Нижегородской области, утвержденными решением городской Думы города Богородска Нижегородской области от 27.10.2017 № 45, постановлением администрации города Богородска Нижегородской области от 10.10.2019 № 566 «Об утверждении формы схемы границ прилегающей территории в целях ее уборки и содержания» администрация города Богородска Нижегородской области

п о с т а н о в л я е т:

1. Утвердить прилагаемые схемы границ прилегающей территории, в целях их уборки и содержания для земельных участков, расположенных по адресам:

- Нижегородская область, г. Богородск, пер. Центральный, 4Г;
- Нижегородская область, г. Богородск, пер. Центральный, 4/2;
- Нижегородская область, г. Богородск, пер. Центральный, 4Б;

- Нижегородская область, г. Богородск, пер. Центральный, 2Б.

2. Обнародовать настоящее постановление в МБУК «Богородская РЦБС» и на официальном сайте администрации города Богородска Нижегородской области www.adm-bg.ru в сети «Интернет».

3. Контроль исполнения настоящего постановления возложить на начальника отдела городского хозяйства администрации города Богородска Алексеева Павла Ивановича.

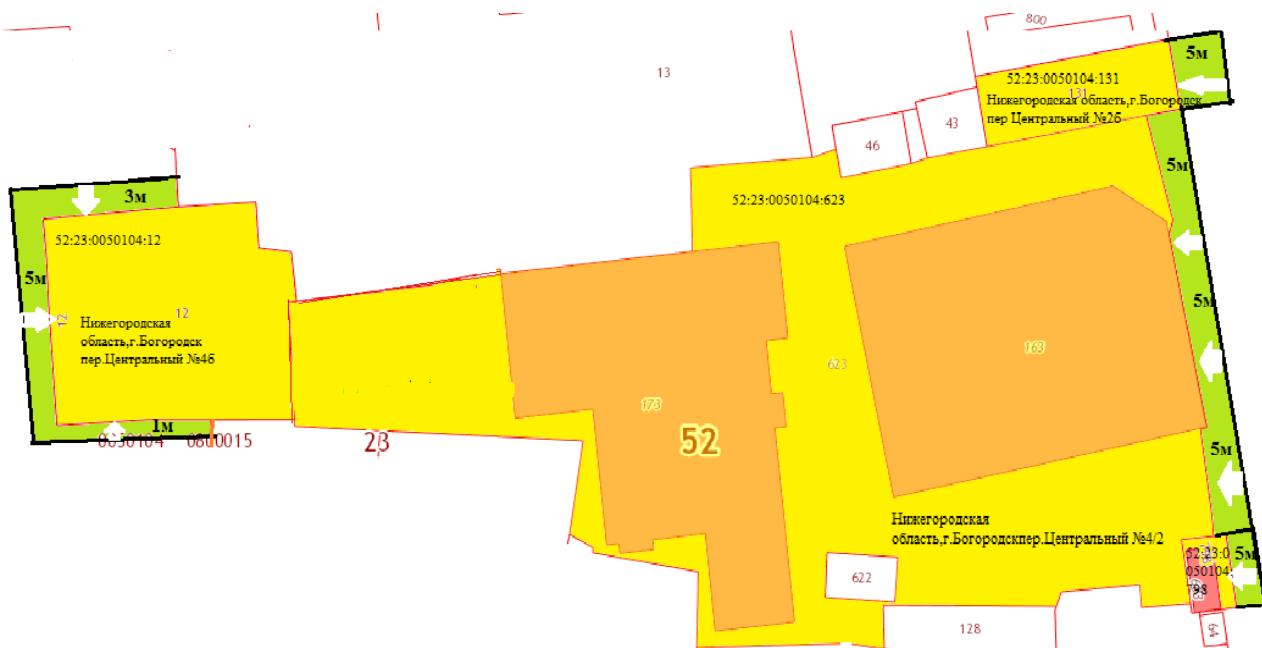
И.о. главы администрации



А. В. Грязнов

УТВЕРЖДЕНА
постановлением
администрации города Богородска
Нижегородской области
от 16.10.2020 № 362

Схема границ прилегающей территории

1. Местоположение прилегающей территории (адресные ориентиры):
Нижегородская область, г. Богородск, пер. Центральный, 4Г
2. Кадастровый номер земельного участка, по отношению к которому устанавливается прилегающая территория 52:23:0050104:798
3. Сведения о собственнике и (или) ином законном владельце здания (уполномоченном лице), строения, сооружения, помещения, земельного участка:
Скворцов Максим Александрович
4. Площадь прилегающей территории: 55 кв.м.
5. Вид разрешенного использования земельного участка, по отношению к которому устанавливается прилегающая территория (при наличии):
Для объектов общественно-делового значения (для эксплуатации объекта торговли)
6. Наличие объектов (в том числе благоустройства), расположенных на прилегающей территории, с их описанием: нет
7. Условный номер прилегающей территории: Схема № 35
8. Схематическое изображение границ прилегающей территории:

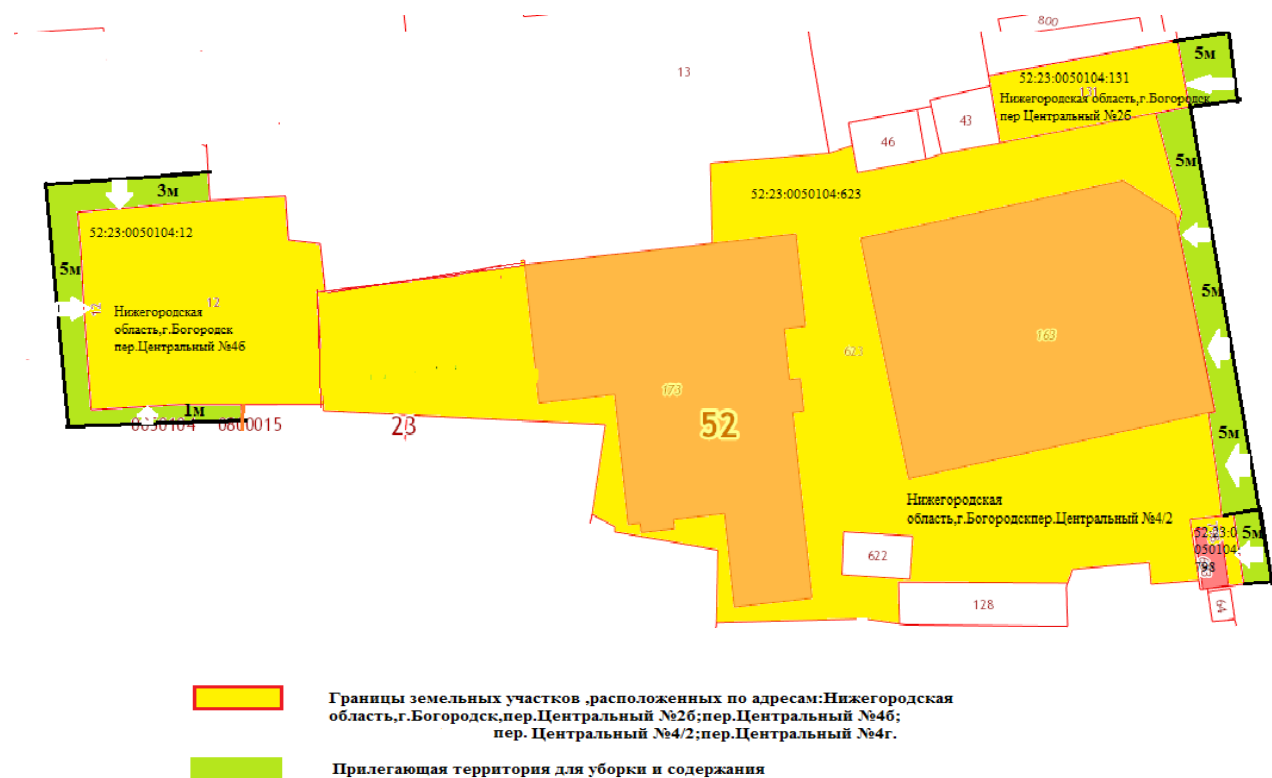


-  Границы земельных участков, расположенных по адресам: Нижегородская область, г. Богородск, пер. Центральный №26; пер. Центральный №46; пер. Центральный №42; пер. Центральный №4Г.
-  Прилегающая территория для уборки и содержания

УТВЕРЖДЕНА
постановлением
администрации города Богородска
Нижегородской области
от 16.10.2020 № 362

Схема границ прилегающей территории

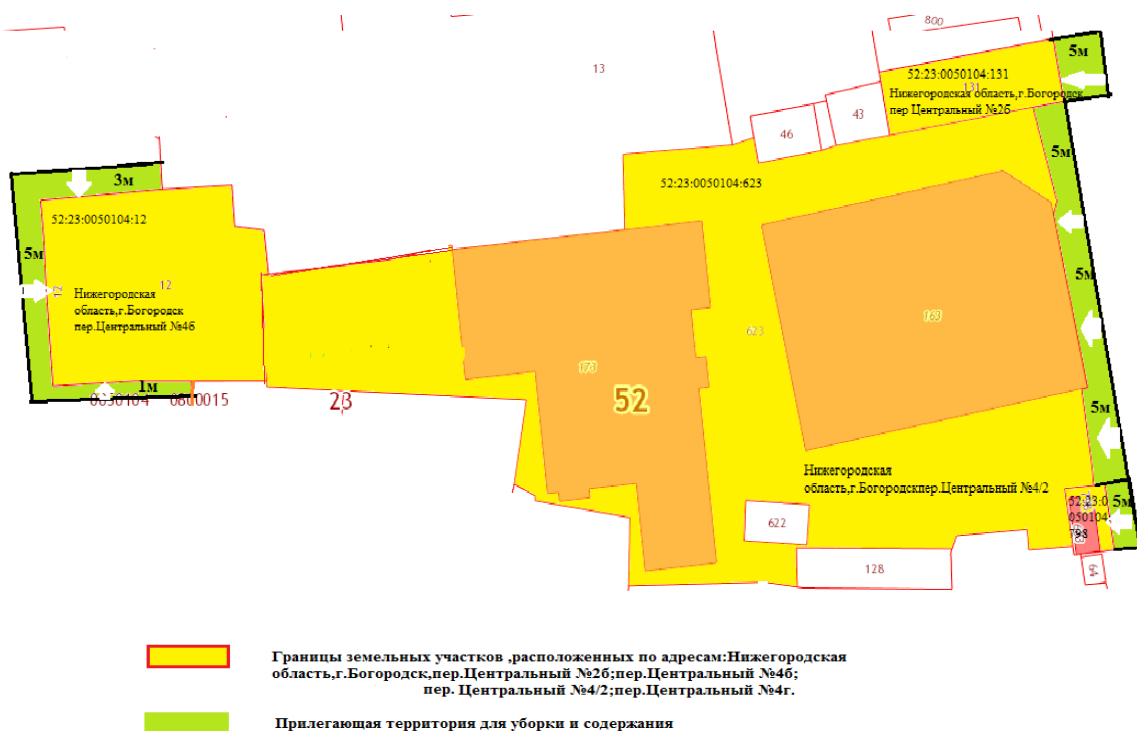
1. Местоположение прилегающей территории (адресные ориентиры):
Нижегородская область, г. Богородск, пер. Центральный, 4/2
2. Кадастровый номер земельного участка, по отношению к которому устанавливается прилегающая территория 52:23:0050104:623
3. Сведения о собственнике и (или) ином законном владельце здания (уполномоченном лице), строения, сооружения, помещения, земельного участка:
Москаленко Антон Геннадьевич, Степанов Александр Федорович
4. Площадь прилегающей территории: 270 кв.м.
5. Вид разрешенного использования земельного участка, по отношению к которому устанавливается прилегающая территория (при наличии):
Для размещения объектов торговли (рынки, магазины)
6. Наличие объектов (в том числе благоустройства), расположенных на прилегающей территории, с их описанием: нет
7. Условный номер прилегающей территории: Схема №35
8. Схематическое изображение границ прилегающей территории:



УТВЕРЖДЕНА
постановлением
администрации города Богородска
Нижегородской области
от 16.10.2020 № 362

Схема границ прилегающей территории

1. Местоположение прилегающей территории (адресные ориентиры):
Нижегородская область, г. Богородск, пер. Центральный, 4Б
2. Кадастровый номер земельного участка, по отношению к которому устанавливается прилегающая территория: 52:23:0050104:12
3. Сведения о собственнике и (или) ином законном владельце здания (уполномоченном лице), строения, сооружения, помещения, земельного участка:
Абросимова Нина Валентиновна
4. Площадь прилегающей территории: 208 кв.м.
5. Вид разрешенного использования земельного участка, по отношению к которому устанавливается прилегающая территория (при наличии)
Для объектов общественно-делового значения (для эксплуатации здания магазина)
6. Наличие объектов (в том числе благоустройства), расположенных на прилегающей территории, с их описанием: нет.
7. Условный номер прилегающей территории: Схема №35
8. Схематическое изображение границ прилегающей территории:



УТВЕРЖДЕНА
постановлением
администрации города Богородска
Нижегородской области
от 16.10.2020 № 362

Схема границ прилегающей территории

1. Местоположение прилегающей территории (адресные ориентиры):
Нижегородская область, г. Богородск, пер. Центральный, 2Б
2. Кадастровый номер нежилого здания, по отношению к которому устанавливается прилегающая территория 52:23:0050104:131.
3. Сведения о собственнике и (или) ином законном владельце здания (уполномоченном лице), строения, сооружения, помещения, земельного участка:
Общество с ограниченной ответственностью «Элегант Б»
4. Площадь прилегающей территории: 45 кв.м.
5. Вид разрешенного использования земельного участка, по отношению к которому устанавливается прилегающая территория (при наличии)
Для объектов общественно-делового значения (для эксплуатации здания магазина)
6. Наличие объектов (в том числе благоустройства), расположенных на прилегающей территории, с их описанием: нет
7. Условный номер прилегающей территории: Схема № 35
8. Схематическое изображение границ прилегающей территории:

