



Администрация города Богородска
Нижегородской области

ПОСТАНОВЛЕНИЕ

02.12.2019

№ 680

Об утверждении схем границ прилегающей территории для земельного участка, расположенного по адресу: Нижегородская область, г. Богородск, ул. Ленина, д. 200

В соответствии с Законом Нижегородской области от 10.09.2010 № 144-З «Об обеспечении чистоты и порядка на территории Нижегородской области», Правилами благоустройства города Богородска Нижегородской области, утвержденными решением городской Думы города Богородска Нижегородской области от 27.10.2017 № 45, постановлением администрации города Богородска Нижегородской области от 10.10.2019 № 566 «Об утверждении формы схемы границ прилегающей территории в целях ее уборки и содержания» администрация города Богородска Нижегородской области

п о с т а н о в л я е т :

1. Утвердить прилагаемые схемы границ прилегающей территории, в целях ее уборки и содержания для земельного участка, расположенного по адресу: Нижегородская область, г. Богородск, ул. Ленина, д. 200.

2. Обнародовать настоящее постановление в МБУК «Богородская РЦБС» и на официальном сайте администрации города Богородска Нижегородской области www.adm-bg.ru в сети «Интернет».

3. Контроль исполнения настоящего постановления возложить на заместителя главы администрации города Богородска Грязнова Александра Вячеславовича.

Глава администрации

В.В. Павлычев

Шишкина Н.В.
8 (83170) 21982

УТВЕРЖДЕНА
постановлением
администрации города Богородска
Нижегородской области
от 02.12.2019 № 680

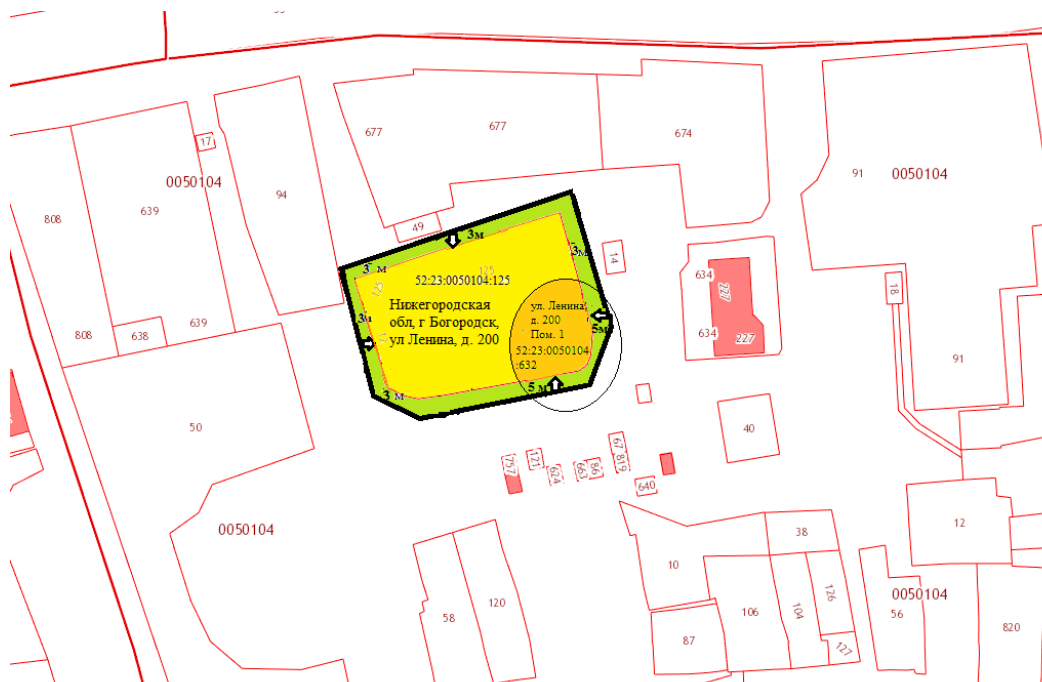
Схема границ прилегающей территории


1. Местоположение прилегающей территории (адресные ориентиры):
Нижегородская область, г. Богородск, ул. Ленина, дом № 200
2. Кадастровый номер земельного участка, по отношению к которому устанавливается прилегающая территория 52:23:0050104:125
3. Сведения о собственнике и (или) ином законном владельце здания (уполномоченном лице), строения, сооружения, помещения, земельного участка: ТСЖ «Ул. Ленина, д.200»
4. Площадь прилегающей территории: 735 (кв. м)
5. Вид разрешенного использования земельного участка, по отношению к которому устанавливается прилегающая территория (при наличии):
Для объектов жилой застройки (для эксплуатации многоквартирного дома)
6. Наличие объектов (в том числе благоустройства), расположенных на прилегающей территории, с их описанием: озеленение территории
7. Условный номер прилегающей территории: Схема № 2
8. Схематическое изображение границ прилегающей территории:




Схема границ прилегающей территории

1. Местоположение прилегающей территории (адресные ориентиры):
Нижегородская область, г. Богородск, ул. Ленина, дом 200, Помещение 1.
2. Кадастровый номер помещения, по отношению к которому устанавливается прилегающая территория 52:23:0050104:632
3. Сведения о собственнике и (или) ином законном владельце здания (уполномоченном лице), строения, сооружения, помещения, земельного участка: Шарова Ольга Анатольевна
4. Площадь прилегающей территории: 150 (кв. м)
5. Вид разрешенного использования земельного участка, по отношению к которому устанавливается прилегающая территория (при наличии):
Для объектов жилой застройки (для эксплуатации многоквартирного дома)
6. Наличие объектов (в том числе благоустройства), расположенных на прилегающей территории, с их описанием: озеленение территории
7. Условный номер прилегающей территории: Схема № 2
8. Схематическое изображение границ прилегающей территории:



 Границы земельного участка, расположенного по адресу: Нижегородская область, г. Богородск, ул. Ленина, дом №200 52:23:0050104:125

 Прилегающая территория для уборки и содержания