



Администрация города Богородска  
Нижегородской области

## ПОСТАНОВЛЕНИЕ

27.11.2019

№ 668

Об утверждении схем границ прилегающей территории для земельных участков, расположенных по адресам: Нижегородская область, г. Богородск, ул. Ленина № 359, ул. Ленина № 359а, ул. Ленина № 359б, ул. Ленина № 361, ул. Ленина № 363

В соответствии с Законом Нижегородской области от 10.09.2010 № 144-З «Об обеспечении чистоты и порядка на территории Нижегородской области», Правилами благоустройства города Богородска Нижегородской области, утвержденными решением городской Думы города Богородска Нижегородской области от 27.10.2017 № 45, постановлением администрации города Богородска Нижегородской области от 10.10.2019 № 566 «Об утверждении формы схемы границ прилегающей территории в целях ее уборки и содержания» администрация города Богородска Нижегородской области

**п о с т а н о в л я е т :**

1. Утвердить прилагаемые схемы границ прилегающей территории, в целях ее уборки и содержания для земельных участков, расположенных по следующим адресам:

- Нижегородская область, г. Богородск, ул. Ленина, № 359;
- Нижегородская область, г. Богородск, ул. Ленина, № 359а;
- Нижегородская область, г. Богородск, ул. Ленина, № 359б;
- Нижегородская область, г. Богородск, ул. Ленина, № 361;
- Нижегородская область, г. Богородск, ул. Ленина, № 363.

2. Обнародовать настоящее постановление в МБУК «Богородская РЦБС» и на официальном сайте администрации города Богородска Нижегородской области [www.adm-bg.ru](http://www.adm-bg.ru) в сети «Интернет».

3. Контроль исполнения настоящего постановления возложить на заместителя главы администрации города Богородска Грязнова Александра Вячеславовича.

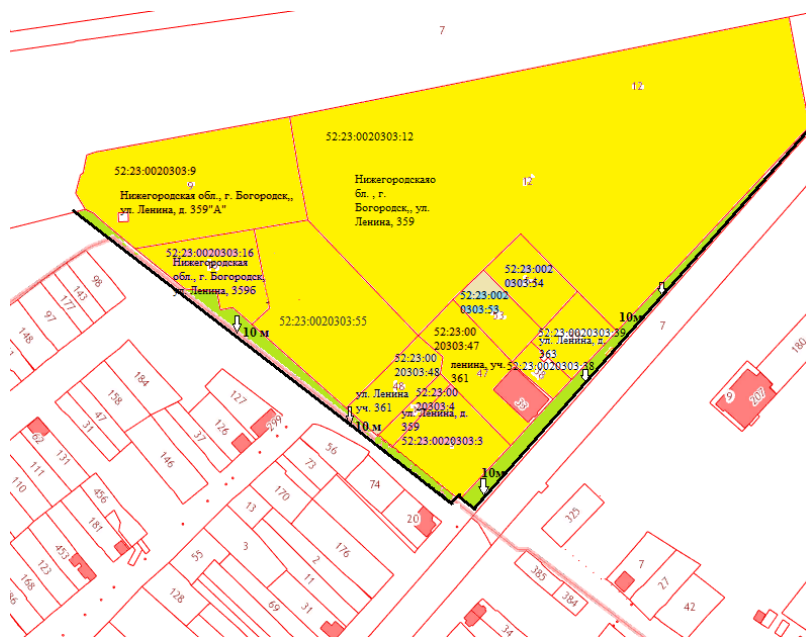
Глава администрации

В.В. Павлычев

УТВЕРЖДЕНА  
постановлением  
администрации города Богородска  
Нижегородской области  
от 27.11.2019 № 668

Схема границ прилегающей территории

1. Местоположение прилегающей территории (адресные ориентиры):  
Нижегородская область, г. Богородск, ул. Ленина, № 359
2. Кадастровый номер земельного участка, по отношению к которому устанавливается прилегающая территория 52:23:0020303:3, 52:23:0020303:4
3. Сведения о собственнике и (или) ином законном владельце здания (уполномоченном лице), строения, сооружения, помещения, земельного участка: Общество с ограниченной ответственностью Консультационно-коммерческая фирма «Лимако»
4. Площадь прилегающей территории: 560 (кв. м)
5. Вид разрешенного использования земельного участка, по отношению к которому устанавливается прилегающая территория (при наличии)  
Для размещения промышленных объектов (для эксплуатации зданий и сооружений по целевому назначению)
6. Наличие объектов (в том числе благоустройства), расположенных на прилегающей территории, с их описанием: озеленение территории
7. Условный номер прилегающей территории: Схема № 3
8. Схематическое изображение границ прилегающей территории:



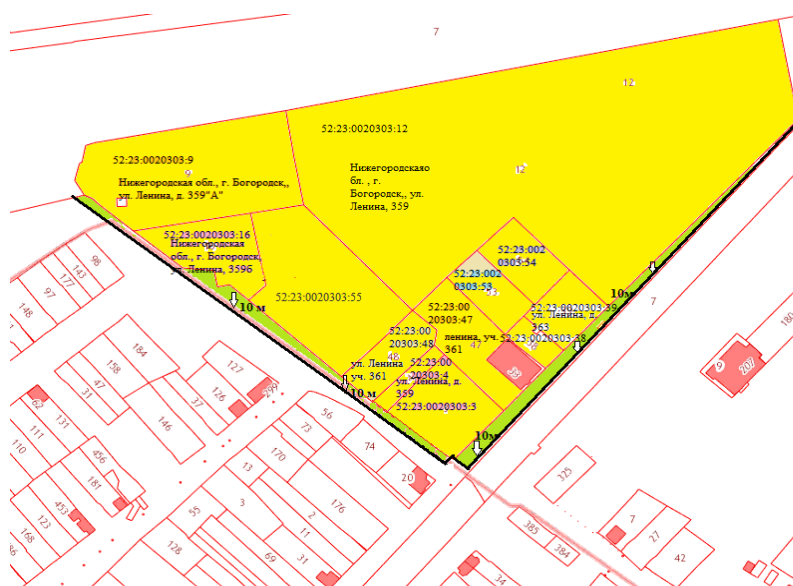
Границы земельных участков, расположенных по адресам: Нижегородская область, г. Богородск, ул. Ленина, дом № 359  
52:23:0020303:12, 52:23:0020303:3, 52:23:0020303:4; № 359а 52:23:0020303:9; № 359б 52:23:0020303:16; № уч. 361 52:23:0020303:47, 52:23:0020303:48; № 363 52:23:0020303:38, 52:23:0020303:39

Прилегающая территория для уборки и содержания

УТВЕРЖДЕНА  
постановлением  
администрации города Богородска  
Нижегородской области  
от 27.11.2019 № 668

Схема границ прилегающей территории

1. Местоположение прилегающей территории (адресные ориентиры):  
Нижегородская область, г. Богородск, ул. Ленина, № 359
2. Кадастровый номер земельного участка, по отношению к которому устанавливается прилегающая территория 52:23:0020303:12
3. Сведения о собственнике и (или) ином законном владельце здания (уполномоченном лице), строения, сооружения, помещения, земельного участка: Общество с ограниченной ответственностью «Проминвест»
4. Площадь прилегающей территории: 1840 (кв. м)
5. Вид разрешенного использования земельного участка, по отношению к которому устанавливается прилегающая территория (при наличии):  
Для размещения иных объектов промышленности, энергетики, транспорта, связи, радиовещания, телевидения, информатики, обеспечения космической деятельности, обороны, безопасности и иного специального назначения (для эксплуатации здания производственного корпуса)
6. Наличие объектов (в том числе благоустройства), расположенных на прилегающей территории, с их описанием: озеленение территории
7. Условный номер прилегающей территории: Схема № 3
8. Схематическое изображение границ прилегающей территории:

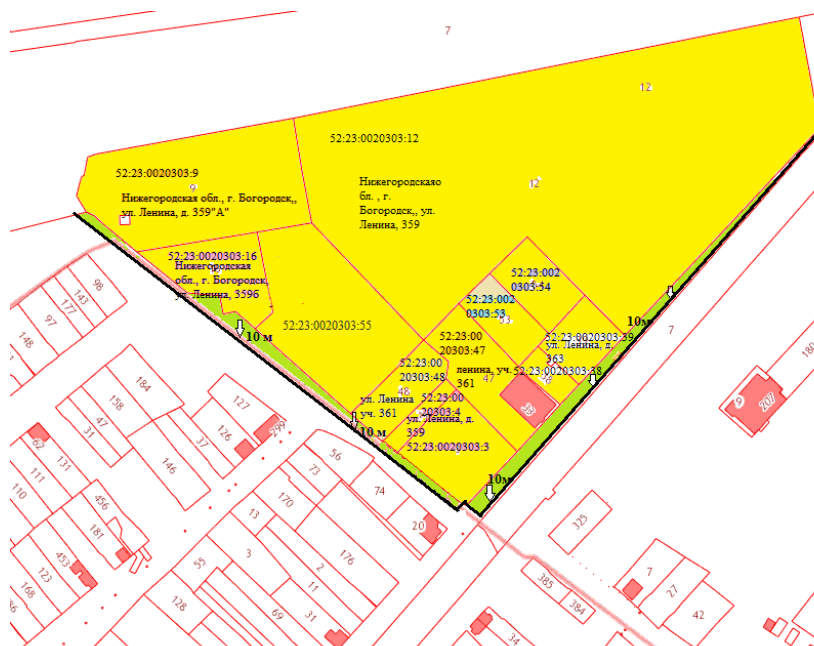


- Границы земельных участков, расположенных по адресам: Нижегородская область, г. Богородск, ул. Ленина, дом № 359 52:23:0020303:12, 52:23:0020303:3, 52:23:0020303:4; № 359а 52:23:0020303:9; № 359б 52:23:0020303:16; № уч. 361 52:23:0020303:47, 52:23:0020303:48; № 363 52:23:0020303:38, 52:23:0020303:39
- Прилегающая территория для уборки и содержания

УТВЕРЖДЕНА  
постановлением  
администрации города Богородска  
Нижегородской области  
от 27.11.2019 № 668

Схема границ прилегающей территории

1. Местоположение прилегающей территории (адресные ориентиры):  
Нижегородская область, г. Богородск, ул. Ленина, № 359а
2. Кадастровый номер земельного участка, по отношению к которому устанавливается прилегающая территория 52:23:0020303:9
3. Сведения о собственнике и (или) ином законном владельце здания (уполномоченном лице), строения, сооружения, помещения, земельного участка: Лавров Юрий Владимирович
4. Площадь прилегающей территории: 430 (кв. м)
5. Вид разрешенного использования земельного участка, по отношению к которому устанавливается прилегающая территория (при наличии):  
Для размещения производственных и административных зданий, строений, сооружений и обслуживающих их объектов (для эксплуатации производственного здания складского комплекса)
6. Наличие объектов (в том числе благоустройства), расположенных на прилегающей территории, с их описанием: озеленение территории
7. Условный номер прилегающей территории: Схема № 3
8. Схематическое изображение границ прилегающей территории:



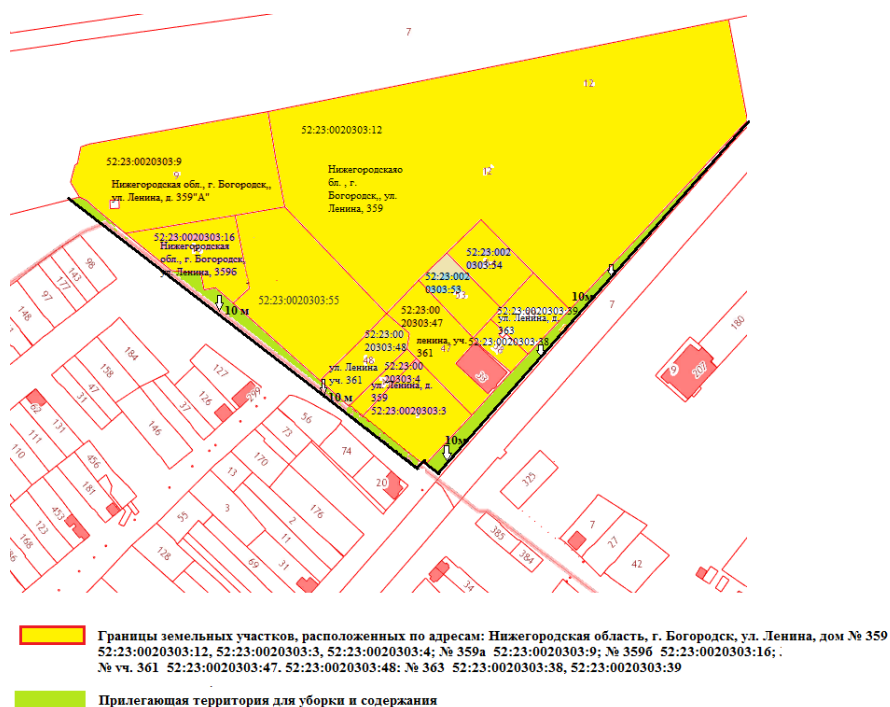
Границы земельных участков, расположенных по адресам: Нижегородская область, г. Богородск, ул. Ленина, дом № 359  
52:23:0020303:12, 52:23:0020303:3, 52:23:0020303:4; № 359а 52:23:0020303:9; № 359б 52:23:0020303:16; :  
№ уч. 361 52:23:0020303:47. 52:23:0020303:48; № 363 52:23:0020303:38, 52:23:0020303:39

Прилегающая территория для уборки и содержания

УТВЕРЖДЕНА  
постановлением  
администрации города Богородска  
Нижегородской области  
от 27.11.2019 № 668

Схема границ прилегающей территории

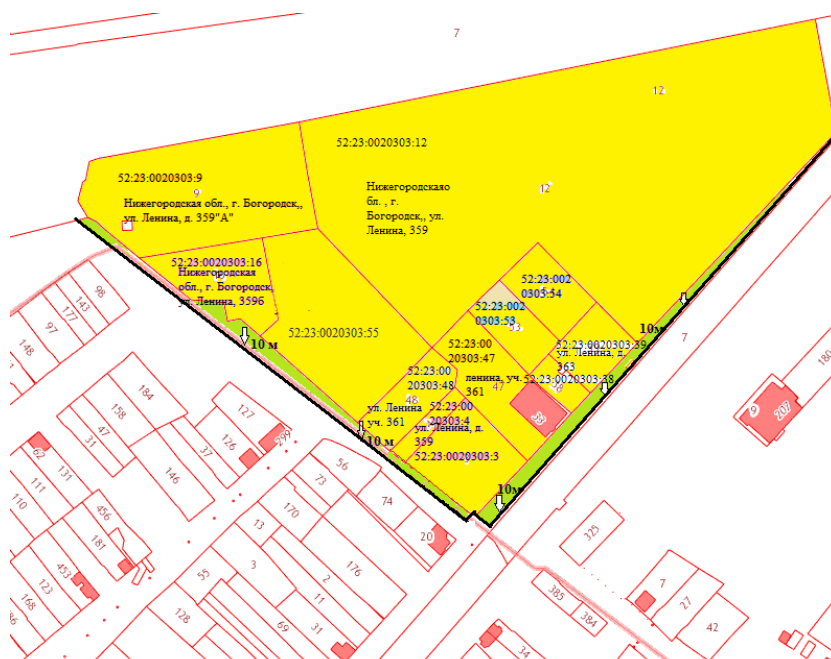
1. Местоположение прилегающей территории (адресные ориентиры):  
Нижегородская область, г. Богородск, ул. Ленина, № 359б
2. Кадастровый номер земельного участка, по отношению к которому устанавливается прилегающая территория 52:23:0020303:16
3. Сведения о собственнике и (или) ином законном владельце здания (уполномоченном лице), строения, сооружения, помещения, земельного участка: Общество с ограниченной ответственностью Фирма «Ник»
4. Площадь прилегающей территории: 910 (кв. м)
5. Вид разрешенного использования земельного участка, по отношению к которому устанавливается прилегающая территория (при наличии):  
Для размещения производственных и административных зданий, строений, сооружений и обслуживающих их объектов (эксплуатация существующих промышленных и коммунально-складских предприятий, если нет угрозы жизни и здоровью людей)
6. Наличие объектов (в том числе благоустройства), расположенных на прилегающей территории, с их описанием: озеленение территории
7. Условный номер прилегающей территории: Схема № 3
8. Схематическое изображение границ прилегающей территории:



УТВЕРЖДЕНА  
постановлением  
администрации города Богородска  
Нижегородской области  
от 27.11.2019 № 668

Схема границ прилегающей территории

1. Местоположение прилегающей территории (адресные ориентиры):  
Нижегородская область, г. Богородск, ул. Ленина, участок № 361
2. Кадастровый номер земельного участка, по отношению к которому устанавливается прилегающая территория 52:23:0020303:47
3. Сведения о собственнике и (или) ином законном владельце здания (уполномоченном лице), строения, сооружения, помещения, земельного участка: Коношко Татьяна Александровна, Потапов Роман Николаевич
4. Площадь прилегающей территории: 410 (кв. м)
5. Вид разрешенного использования земельного участка, по отношению к которому устанавливается прилегающая территория (при наличии)  
Для размещения объектов, характерных для населенных пунктов (магазины, склады)
6. Наличие объектов (в том числе благоустройства), расположенных на прилегающей территории, с их описанием: озеленение территории
7. Условный номер прилегающей территории: Схема № 3
8. Схематическое изображение границ прилегающей территории:



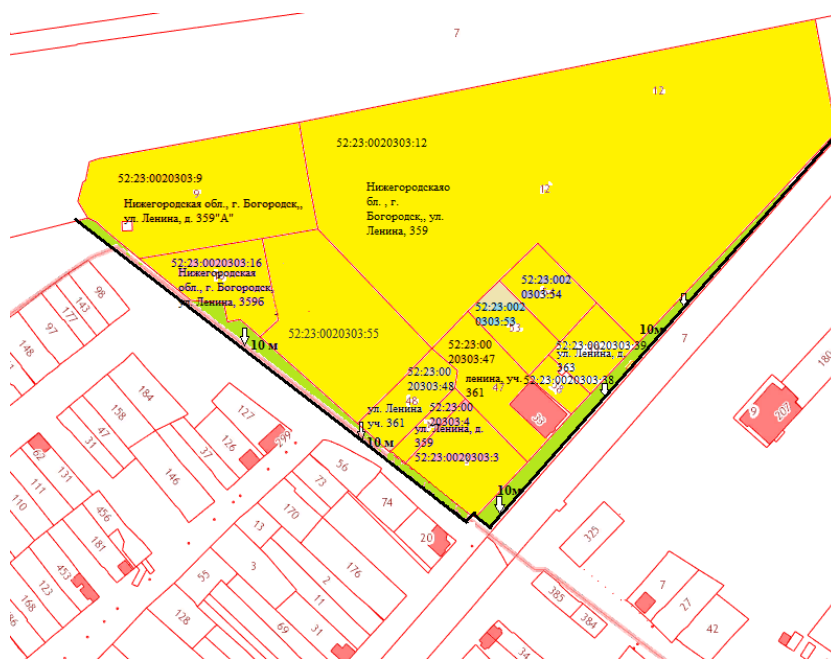
Границы земельных участков, расположенных по адресам: Нижегородская область, г. Богородск, ул. Ленина, дом № 359  
52:23:0020303:12, 52:23:0020303:3, 52:23:0020303:4; № 359а 52:23:0020303:9; № 359б 52:23:0020303:16; .  
№ уч. 361 52:23:0020303:47. 52:23:0020303:48; № 363 52:23:0020303:38, 52:23:0020303:39

Прилегающая территория для уборки и содержания

УТВЕРЖДЕНА  
постановлением  
администрации города Богородска  
Нижегородской области  
от 27.11.2019 № 668

Схема границ прилегающей территории

1. Местоположение прилегающей территории (адресные ориентиры):  
Нижегородская область, г. Богородск, ул. Ленина, участок № 361
2. Кадастровый номер земельного участка, по отношению к которому устанавливается прилегающая территория 52:23:0020303:48
3. Сведения о собственнике и (или) ином законном владельце здания (уполномоченном лице), строения, сооружения, помещения, земельного участка: Общество с ограниченной ответственностью «Каскад»
4. Площадь прилегающей территории: 280 (кв. м)
5. Вид разрешенного использования земельного участка, по отношению к которому устанавливается прилегающая территория (при наличии)  
Для учебных целей (для устройства автошколы с автодромом для обучения водителей категории "В" (легковые автомобили))
6. Наличие объектов (в том числе благоустройства), расположенных на прилегающей территории, с их описанием: озеленение территории
7. Условный номер прилегающей территории: Схема № 3
8. Схематическое изображение границ прилегающей территории:



**Границы земельных участков, расположенных по адресам: Нижегородская область, г. Богородск, ул. Ленина, дом № 359**  
52:23:0020303:12, 52:23:0020303:3, 52:23:0020303:4; № 359а 52:23:0020303:9; № 359б 52:23:0020303:16; .  
№ уч. 361 52:23:0020303:47, 52:23:0020303:48; № 363 52:23:0020303:38, 52:23:0020303:39

**Прилегающая территория для уборки и содержания**



УТВЕРЖДЕНА  
постановлением  
администрации города Богородска  
Нижегородской области  
от 27.11.2019 № 668

Схема границ прилегающей территории

1. Местоположение прилегающей территории (адресные ориентиры):  
Нижегородская область, г. Богородск, ул. Ленина, дом № 363
2. Кадастровый номер земельного участка, по отношению к которому устанавливается прилегающая территория 52:23:0020303:38, 52:23:0020303:39
3. Сведения о собственнике и (или) ином законном владельце здания (уполномоченном лице), строения, сооружения, помещения, земельного участка: Общество с ограниченной ответственностью «СВС-АВТО»
4. Площадь прилегающей территории: 600 (кв. м)
5. Вид разрешенного использования земельного участка, по отношению к которому устанавливается прилегающая территория (при наличии)  
Для размещения объектов предпринимательской деятельности (для эксплуатации здания техобслуживания легкового автотранспорта с шиномонтажом)
6. Наличие объектов (в том числе благоустройства), расположенных на прилегающей территории, с их описанием: озеленение территории
7. Условный номер прилегающей территории: Схема № 3
8. Схематическое изображение границ прилегающей территории:

