



Администрация города Богородска
Нижегородской области

ПОСТАНОВЛЕНИЕ

27.11.2019

№ 667

Об утверждении схем границ прилегающей территории для земельных участков, расположенных по адресам: Нижегородская область, г. Богородск, ул. Ленина, в районе дома № 135, ул. Ленина, № 369, ул. Ленина, № 374.

В соответствии с Законом Нижегородской области от 10.09.2010 № 144-З «Об обеспечении чистоты и порядка на территории Нижегородской области», Правилами благоустройства города Богородска Нижегородской области, утвержденными решением городской Думы города Богородска Нижегородской области от 27.10.2017 № 45, постановлением администрации города Богородска Нижегородской области от 10.10.2019 № 566 «Об утверждении формы схемы границ прилегающей территории в целях ее уборки и содержания» администрация города Богородска Нижегородской области

п о с т а н о в л я е т:

1. Утвердить прилагаемые схемы границ прилегающей территории, в целях ее уборки и содержания для земельных участков, расположенных по следующим адресам:

- Нижегородская область, г. Богородск, ул. Ленина, в районе дома № 135 (кафе «Ксения»);
- Нижегородская область, г. Богородск, ул. Ленина, № 369;

- Нижегородская область, г. Богородск, ул. Ленина, № 374.

2. Обнародовать настоящее постановление в МБУК «Богородская РЦБС» и на официальном сайте администрации города Богородска Нижегородской области www.adm-bg.ru в сети «Интернет».

3. Контроль исполнения настоящего постановления возложить на заместителя главы администрации города Богородска Грязнова Александра Вячеславовича.

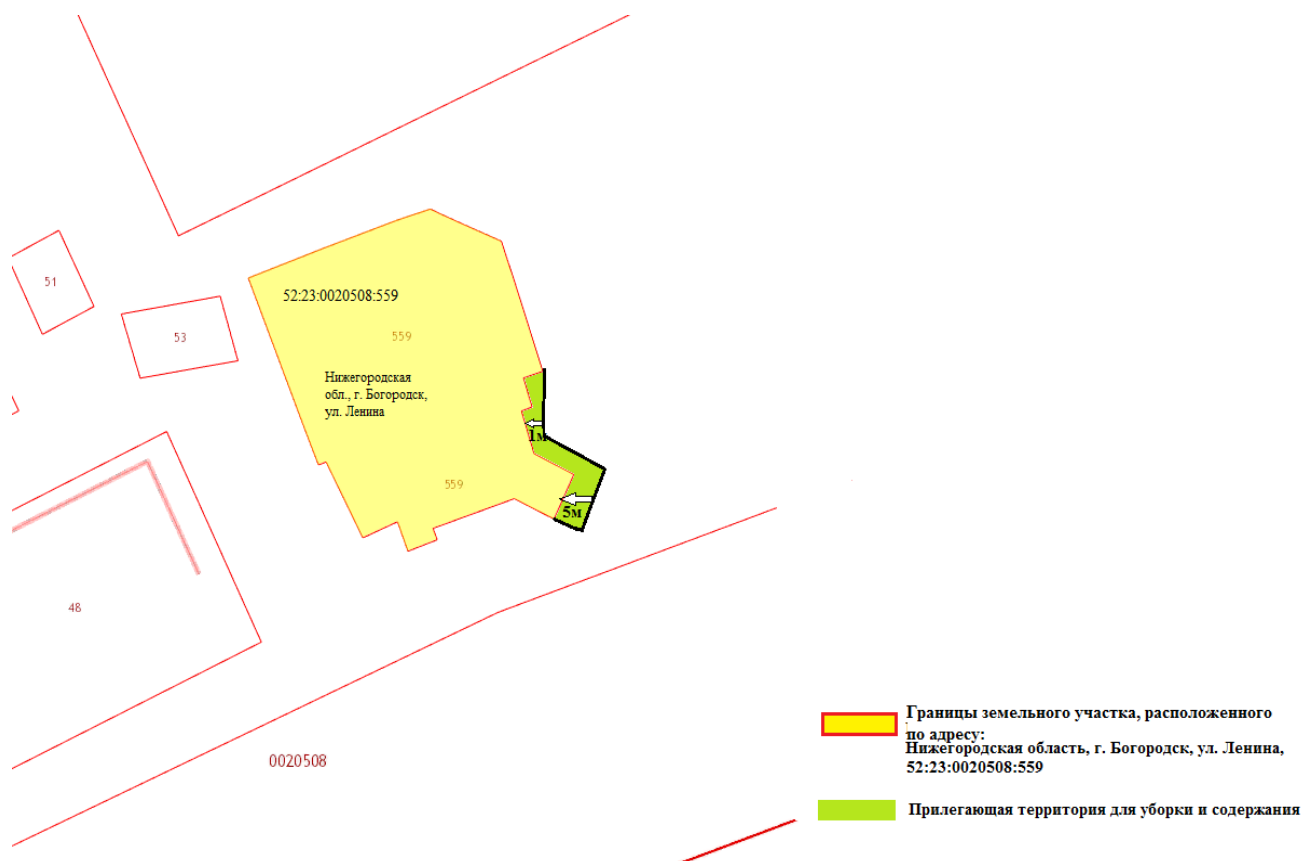
Глава администрации

В.В. Павлычев

УТВЕРЖДЕНА
постановлением
администрации города Богородска
Нижегородской области
от 27.11.2019 № 667

Схема границ прилегающей территории

1. Местоположение прилегающей территории (адресные ориентиры):
Нижегородская область, г. Богородск, ул. Ленина, в районе дома № 135
2. Кадастровый номер земельного участка, по отношению к которому устанавливается прилегающая территория 52:23:0020508:559
3. Сведения о собственнике и (или) ином законном владельце здания (уполномоченном лице), строения, сооружения, помещения, земельного участка: Смирнова Татьяна Александровна
4. Площадь прилегающей территории: 30 (кв. м)
5. Вид разрешенного использования земельного участка, по отношению к которому устанавливается прилегающая территория (при наличии):
для размещения объектов торговли (предприятия общественного питания: кафе, предприятия торговли; торговые павильоны)
6. Наличие объектов (в том числе благоустройства), расположенных на прилегающей территории, с их описанием: озеленение территории
7. Условный номер прилегающей территории: Схема № 12
8. Схематическое изображение границ прилегающей территории:



УТВЕРЖДЕНА
постановлением
администрации города Богородска
Нижегородской области
от 27.11.2019 № 667

Схема границ прилегающей территории

1. Местоположение прилегающей территории (адресные ориентиры):
Нижегородская область, г. Богородск, ул. Ленина, дом № 369
2. Кадастровый номер земельного участка, по отношению к которому устанавливается прилегающая территория 52:23:0010604:38
3. Сведения о собственнике и (или) ином законном владельце здания (уполномоченном лице), строения, сооружения, помещения, земельного участка: Общество с ограниченной ответственностью «Газпромнефть-Центр»
4. Площадь прилегающей территории: 680 (кв. м)
5. Вид разрешенного использования земельного участка, по отношению к которому устанавливается прилегающая территория (при наличии):
Для эксплуатации автозаправочной станции (АЗС) стационарного типа
6. Наличие объектов (в том числе благоустройства), расположенных на прилегающей территории, с их описанием: озеленение территории
7. Условный номер прилегающей территории: Схема № 13
8. Схематическое изображение границ прилегающей территории:

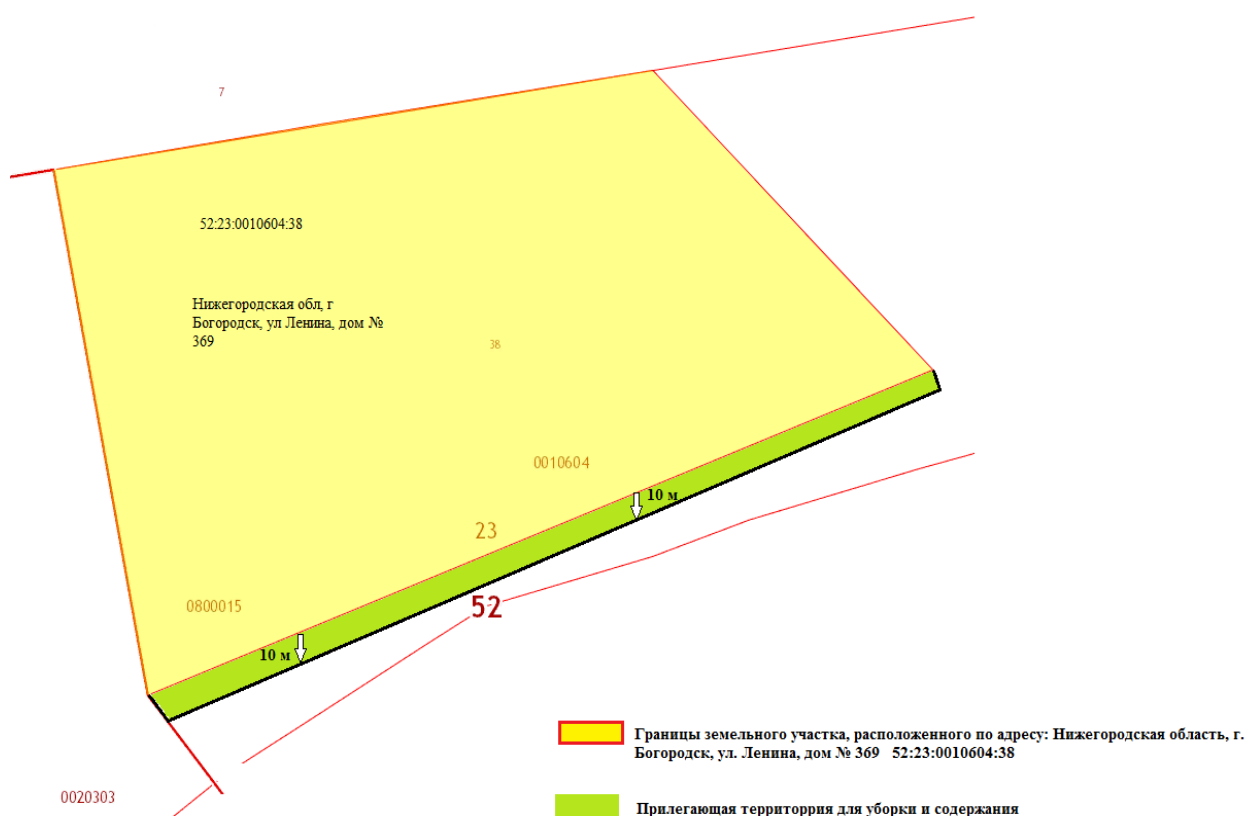
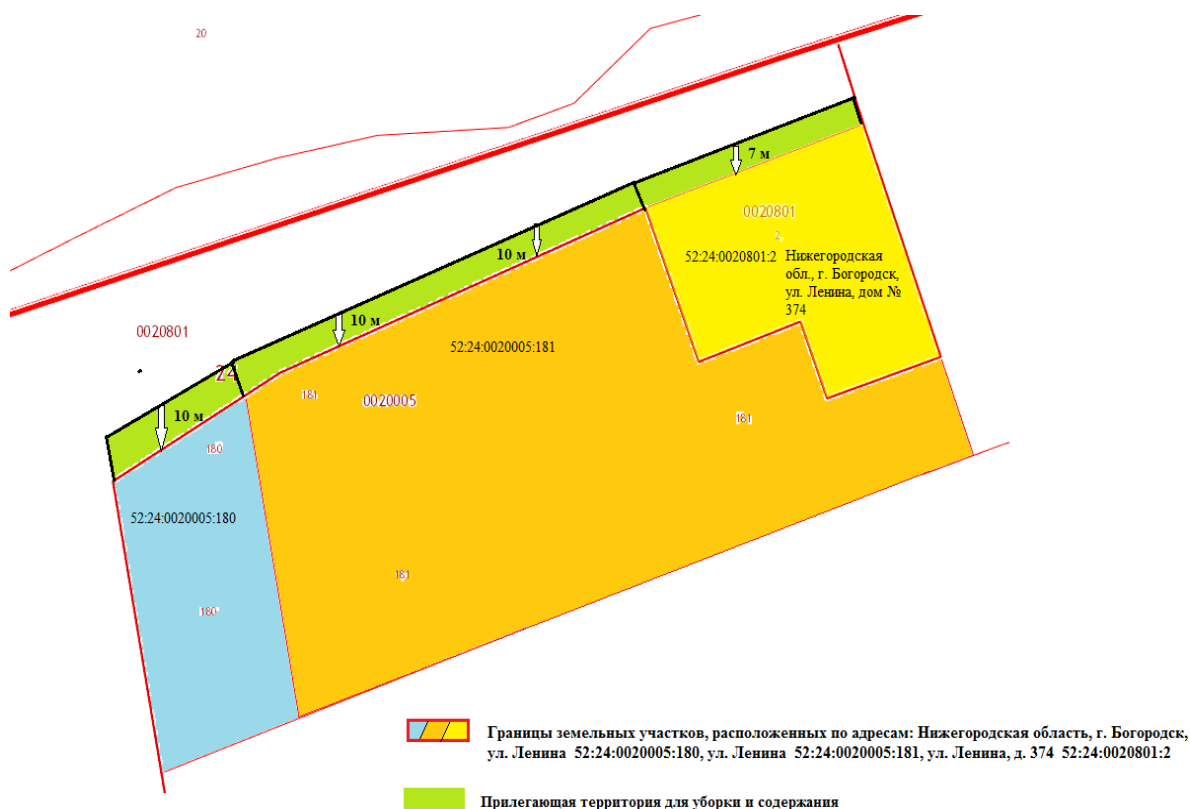


Схема границ прилегающей территории

1. Местоположение прилегающей территории (адресные ориентиры):
Нижегородская область, г. Богородск, ул. Ленина, дом № 374
2. Кадастровый номер земельного участка, по отношению к которому устанавливается прилегающая территория 52:24:0020801:2
3. Сведения о собственнике и (или) ином законном владельце здания (уполномоченном лице), строения, сооружения, помещения, земельного участка: Масленников Сергей Вячеславович, Тузов Сергей Анатольевич
4. Площадь прилегающей территории: 135 (кв. м)
5. Вид разрешенного использования земельного участка, по отношению к которому устанавливается прилегающая территория (при наличии):
для объектов общественно-делового значения (для эксплуатации зданий и сооружений по целевому назначению)
6. Наличие объектов (в том числе благоустройства), расположенных на прилегающей территории, с их описанием: озеленение территории
7. Условный номер прилегающей территории: Схема № 14
8. Схематическое изображение границ прилегающей территории:



УТВЕРЖДЕНА
постановлением
администрации города Богородска
Нижегородской области
от 27.11.2019 № 667

Схема границ прилегающей территории

1. Местоположение прилегающей территории (адресные ориентиры): Нижегородская область, г. Богородск, ул. Ленина (около дома № 374)
2. Кадастровый номер земельного участка, по отношению к которому устанавливается прилегающая территория 52:24:0020005:181
3. Сведения о собственнике и (или) ином законном владельце здания (уполномоченном лице), строения, сооружения, помещения, земельного участка: Масленникова Алла Львовна, Тузов Сергей Анатольевич, Масленников Сергей Вячеславович
4. Площадь прилегающей территории: 370 (кв. м)
5. Вид разрешенного использования земельного участка, по отношению к которому устанавливается прилегающая территория (при наличии): для иных видов использования, характерных для населенных пунктов (магазины)
6. Наличие объектов (в том числе благоустройства), расположенных на прилегающей территории, с их описанием: озеленение территории
7. Условный номер прилегающей территории: Схема № 14
8. Схематическое изображение границ прилегающей территории:

