



Администрация города Богородска
Нижегородской области

ПОСТАНОВЛЕНИЕ

27.11.2019

№ 666

Об утверждении схем границ прилегающей территории для земельных участков, расположенных по адресам: Нижегородская область, г. Богородск, ул. Ленина № 187, ул. Ленина № 189, ул. Ленина № 201, ул. Ленина № 203а

В соответствии с Законом Нижегородской области от 10.09.2010 № 144-З «Об обеспечении чистоты и порядка на территории Нижегородской области», Правилами благоустройства города Богородска Нижегородской области, утвержденными решением городской Думы города Богородска Нижегородской области от 27.10.2017 № 45, постановлением администрации города Богородска Нижегородской области от 10.10.2019 № 566 «Об утверждении формы схемы границ прилегающей территории в целях ее уборки и содержания» администрация города Богородска Нижегородской области

п о с т а н о в л я е т :

1. Утвердить прилагаемые схемы границ прилегающей территории, в целях ее уборки и содержания для земельных участков, расположенных по следующим адресам:

- Нижегородская область, г. Богородск, ул. Ленина, № 187;
- Нижегородская область, г. Богородск, ул. Ленина, № 189;
- Нижегородская область, г. Богородск, ул. Ленина, № 201;
- Нижегородская область, г. Богородск, ул. Ленина, № 203а.

2. Обнародовать настоящее постановление в МБУК «Богородская РЦБС» и на официальном сайте администрации города Богородска Нижегородской области www.adm-bg.ru в сети «Интернет».

3. Контроль исполнения настоящего постановления возложить на заместителя главы администрации города Богородска Грязнова Александра Вячеславовича.

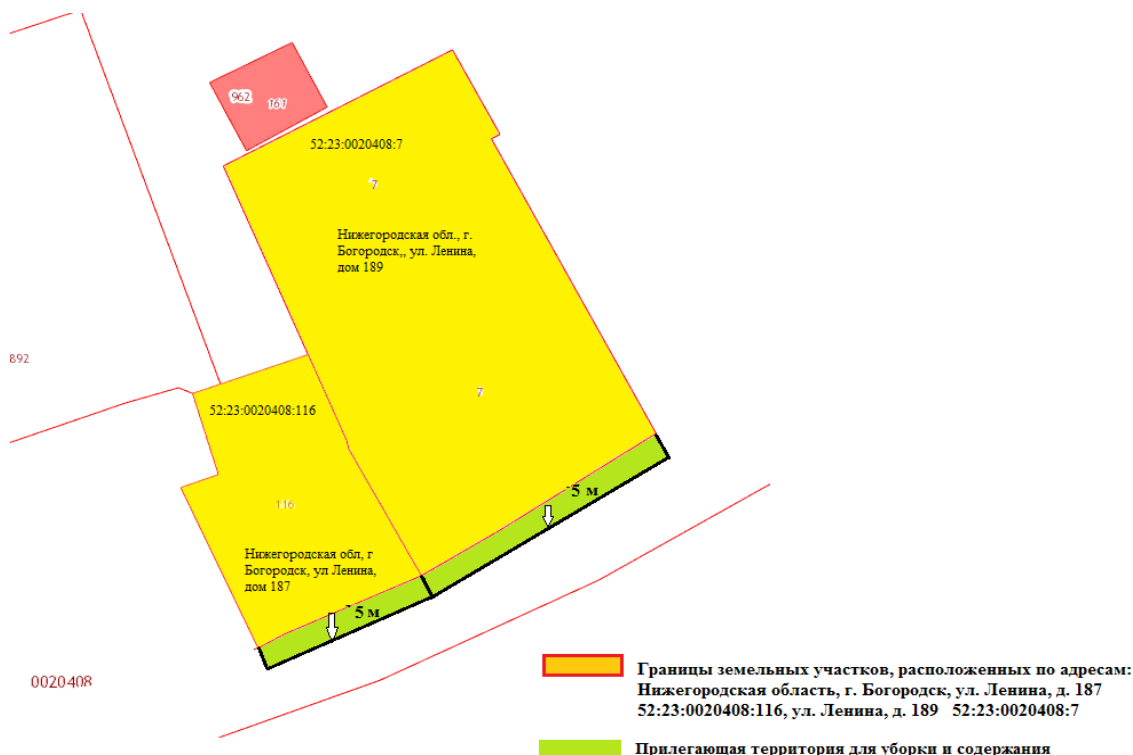
Глава администрации

В.В. Павлычев

УТВЕРЖДЕНА
постановлением
администрации города Богородска
Нижегородской области
от 27.11.2019 № 666

Схема границ прилегающей территории

1. Местоположение прилегающей территории (адресные ориентиры):
Нижегородская область, г. Богородск, ул. Ленина, дом № 187
2. Кадастровый номер земельного участка, по отношению к которому устанавливается прилегающая территория 52:23:0020408:116
3. Сведения о собственнике и (или) ином законном владельце здания (уполномоченном лице), строения, сооружения, помещения, земельного участка: Ерастова Антонина Федоровна
4. Площадь прилегающей территории: 65 (кв. м)
5. Вид разрешенного использования земельного участка, по отношению к которому устанавливается прилегающая территория (при наличии):
Для индивидуальной жилой застройки (для эксплуатации многоквартирного жилого дома)
6. Наличие объектов (в том числе благоустройства), расположенных на прилегающей территории, с их описанием: озеленение территории
7. Условный номер прилегающей территории: Схема № 16
8. Схематическое изображение границ прилегающей территории:



УТВЕРЖДЕНА
постановлением
администрации города Богородска
Нижегородской области
от 27.11.2019 № 666

Схема границ прилегающей территории

1. Местоположение прилегающей территории (адресные ориентиры):
Нижегородская область, г. Богородск, ул. Ленина, дом № 189
2. Кадастровый номер земельного участка, по отношению к которому устанавливается прилегающая территория 52:23:0020408:7
3. Сведения о собственнике и (или) ином законном владельце здания (уполномоченном лице), строения, сооружения, помещения, земельного участка: Скворцов Александр Федорович
4. Площадь прилегающей территории: 105 (кв. м)
5. Вид разрешенного использования земельного участка, по отношению к которому устанавливается прилегающая территория (при наличии):
Для объектов общественно-делового значения (для эксплуатации здания магазина)
6. Наличие объектов (в том числе благоустройства), расположенных на прилегающей территории, с их описанием: озеленение территории
7. Условный номер прилегающей территории: Схема № 16
8. Схематическое изображение границ прилегающей территории:

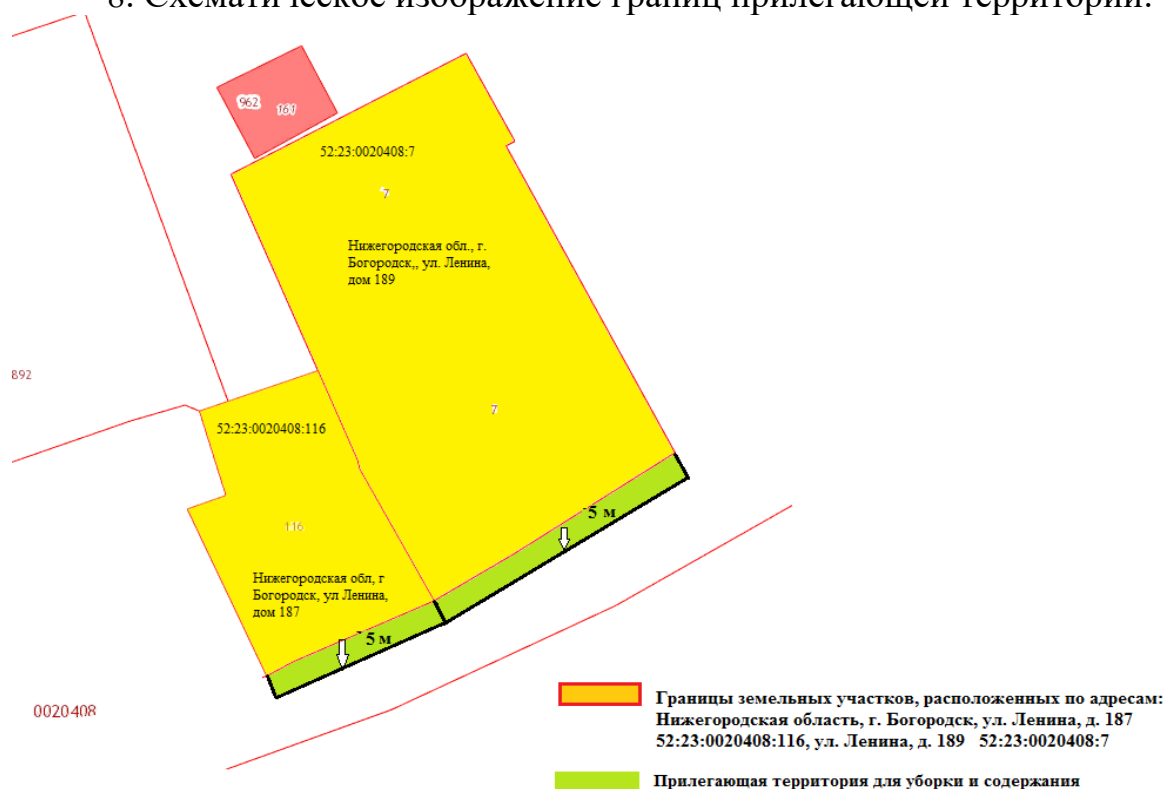
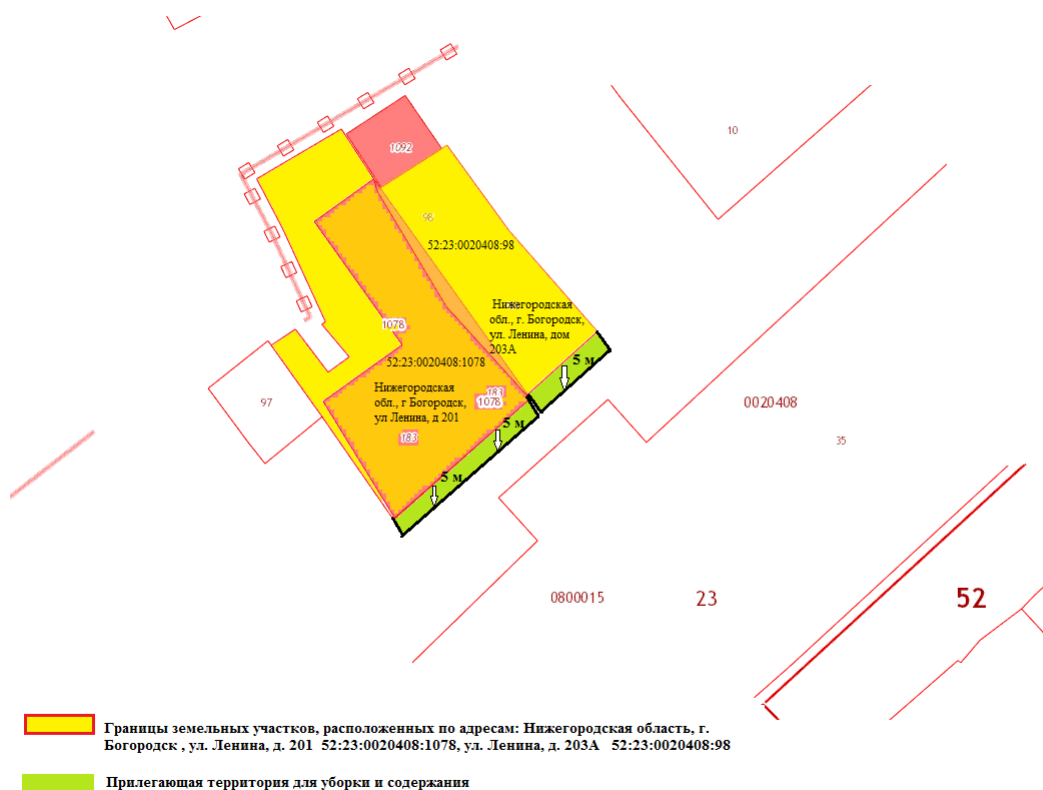


Схема границ прилегающей территории

1. Местоположение прилегающей территории (адресные ориентиры):
Нижегородская область, г. Богородск, ул. Ленина, дом № 201
2. Кадастровый номер нежилого здания, по отношению к которому устанавливается прилегающая территория 52:23:0020408:1078
3. Сведения о собственнике и (или) ином законном владельце здания (уполномоченном лице), строения, сооружения, помещения, земельного участка: Минасян Акоп Мкртичович, Аракелова Фаина Ивановна
4. Площадь прилегающей территории: 75 (кв. м)
5. Вид разрешенного использования земельного участка, по отношению к которому устанавливается прилегающая территория (при наличии):
Для иных видов использования, характерных для населенных пунктов (для бытового обслуживания)
6. Наличие объектов (в том числе благоустройства), расположенных на прилегающей территории, с их описанием: нет
7. Условный номер прилегающей территории: Схема № 17
8. Схематическое изображение границ прилегающей территории:



УТВЕРЖДЕНА
постановлением
администрации города Богородска
Нижегородской области
от 27.11.2019 № 666

Схема границ прилегающей территории

1. Местоположение прилегающей территории (адресные ориентиры):
Нижегородская область, г. Богородск, ул. Ленина, дом № 203А
2. Кадастровый номер нежилого здания, по отношению к которому устанавливается прилегающая территория 52:23:0020408:98
3. Сведения о собственнике и (или) ином законном владельце здания (уполномоченном лице), строения, сооружения, помещения, земельного участка: Минасян Вера Станиславовна
4. Площадь прилегающей территории: 35 (кв. м)
5. Вид разрешенного использования земельного участка, по отношению к которому устанавливается прилегающая территория (при наличии):
Для объектов общественно-делового значения (для эксплуатации здания магазина)
6. Наличие объектов (в том числе благоустройства), расположенных на прилегающей территории, с их описанием: нет
7. Условный номер прилегающей территории: Схема № 17
8. Схематическое изображение границ прилегающей территории:

